



Shoptocht Rotterdam

Stadswandeling met hoog winkel- en horecagehalte. Vanaf Rotterdam CS, 7 km.



In een wandeling door de dynamische, "stoere" stad Rotterdam mogen de Euromast, de Erasmusbrug en de wereldberoemde Markthal natuurlijk niet ontbreken, die ga je dan ook zien. Je wandelt eerst een flink stuk over de Nieuwe Binnenweg: daar tref je talrijke leuke, bijzondere winkels waar je heel aparte spulletjes kunt kopen. Na je bezoek aan de Euromast (van bovenaf geniet je van een spectaculair uitzicht) kuier je door het prachtige Park de Heuvel (met paviljoen) naar de oude Veerhaven. Daar ben je niet ver meer van de Erasmusbrug af: je loopt over de Willemskade langs de Maas en kunt daar een overtochtje maken met een van de Waterbussen. Met het tweede deel kom je door flink wat gezellige winkelstraten met de optie de route in te korten naar CS. Stap je op de trein in station Rotterdam Blaak, dan kom je bij die beroemde Markthal met de mogelijkheid, als je nog tijd en puf hebt, daar de kubuswoningen te bezichtigen. [Klik hier voor de fotoreportage!](#)

LA = Linksaf / RA = Rechtsaf / RD = Rechtdoor

1. Verlaat het station aan de voorkant / Centrumzijde. Steek het stationsplein en de weg RD over en volg de brede wandelboulevard waarlangs je links het hoge Manhattan Hotel ziet. Op de grote kruising waar je links het Doelencomplex en een bioscoop ziet RD, volg vanaf hier de wandelboulevard aan de rechterkant van de singel en verderop het lager gelegen deel daarlangs, je ziet daar wat sculpturen. Aan het einde van dat deel de trap op en bijna gelijk RA (Nieuwe Binnenweg). Blijf deze weg een flink stuk volgen, na een flauwe linkerbocht steek je een grote kruising RD over en bent dan nog steeds op de Nieuwe Binnenweg die daar een flauwe rechterbocht maakt. Daarna op de verkeerslichtenkruising RD. Op de volgende kruising met trambanen LA (Claes de Vrieselaan) en loop aan de linkerkant van de weg. Op de ruime kruising de Rochussenstraat oversteken, aan de overkant RA en op de hoek van het gebouw LA (G.J. de Jonghweg). Gaandeweg zie je links de Hogeschool Rotterdam, ga na de rechterbocht een keer aan de rechterkant van de weg lopen, je ziet de Euromast al voor je. Op de kruising (daar zie je rechts een brug) RD en volg het wat verlaagde trottoir langs de sluis. Bij de volgende kruising (daar zie je rechts ook een brug) de weg oversteken, aan de overkant LA weer een weg (Parkhaven) oversteken en RD. Aan het einde van het brede trottoir RA recht op de Euromast af.

2. Direct na die Euromast LA over een voetbrug een park in. Na de trap van die brug het fietspad oversteken, op het verhoogde wandelpad RA en bij de 3^e boom (daar zie je links lantaarnpaal 21) LA het klinkerwegje RD overstekend het park in. Bijna gelijk daarna (na de paaltjes) op de kruising LA, het brugje over en volg het asfaltpad langs de vijver. Op het 1^e asfaltpad haaks RA en je ziet links een bloemenperk. Daarna de rechterbocht om de vijver volgen. Op de driesprong LA en op de volgende driesprong ook LA, een stukje verderop ga je een brug over. Na die brug RA en op het 1^e asfaltpad LA richting paviljoen die je al voor je ziet. Op het asfaltwegje voor de singel LA en volg de rechterbocht waarmee je het park uitloopt. Daarna kruising met Kievitslaan RD, rechts zie je een grassig plantsoen. Aan het einde schuin naar rechts de weg oversteken (kan ook via de zebra's) richting haventje en strak daarvoor op het brede wandelpad LA. Na het witte gebouwtje (Bureau Veerhaven) gelijk RA (Veerkaade), je loopt nu strak langs dat haventje. Aan het einde LA (Veerdam) en daarna wat naar rechts gaand de kade langs de Maas gaan volgen, je loopt dan evenwijdig aan de Willemskade en voor je zie je de Erasmusbrug al. Bij de Erasmusbrug aangekomen daar onderdoor lopen, nog even RD en na de horeca de linkerbocht volgen. Aan het einde bij de Nieuwe Leuvebrug moet je bij de

wit/rode slagbomen van die brug eigenlijk RD en aan de overkant de trap af; steek de weg over via de zebra's die je links ziet. Na die trap loop je over de kade van de Leuvehaven, gaandeweg zie dat dit de Maritieme Museumhaven is.

3. Bijna aan het einde van de kade, bij de laatste grote havenkraan met nummer 12 (als deze er nog staat) zie je links een flinke trap, die moet je op. Boven op de kruising met de brede Schiedamsedijk RD (Schilderstraat). Kruising met Schiedamse Vest RD (Witte de Withstraat). Op de volgende kruising RA (Hartmansstraat). Op de volgende (grote) kruising (Westblaak) RD (Karel Doormanstraat) en ga aan de rechterkant lopen. Op de 1^e kruising RA (Binnenwegplein, het straatnaambordje ontbreekt; het is een brede winkelstraat met wat groen). Blijf RD gaan, verderop is dit plein beduidend smaller, meer een straat. Bijna aan het einde, na de hoek met Blokker LA en loop strak lang dat grote gebouw links van je. Aan het einde voor de trambaan LA, wat verderop maakt die trambaan een enkel flauw bochtje en lees daar het volgende even.

4. Op dit punt kun je de keuze maken de korte route naar station Rotterdam Centraal (15 min) of een iets langere route naar station Rotterdam Blaak (20 min) te volgen. Met de laatste optie maak je kennis met de Rotterdamse koopgoot, kom je langs de beroemde nieuwe Markthalen heb je bij station Blaak nog de mogelijkheid de wereldbekende kubuswoningen te bezichtigen.



Korte route naar Centraal:

Ga naar rechts de Lijnbaan in, een drukke winkelstraat. Kruising met Aert van Nesstraat RD en op de volgende kruising (Stadhuisplein, daar zie je rechts het stadhuis) LA. Aan het einde van deze winkelstraat kruising met Karel Doormanstraat RD, je ziet dan links een groot plein en rechts het Doelencomplex. Daarna RA en voor je zie je het Centraal Station.

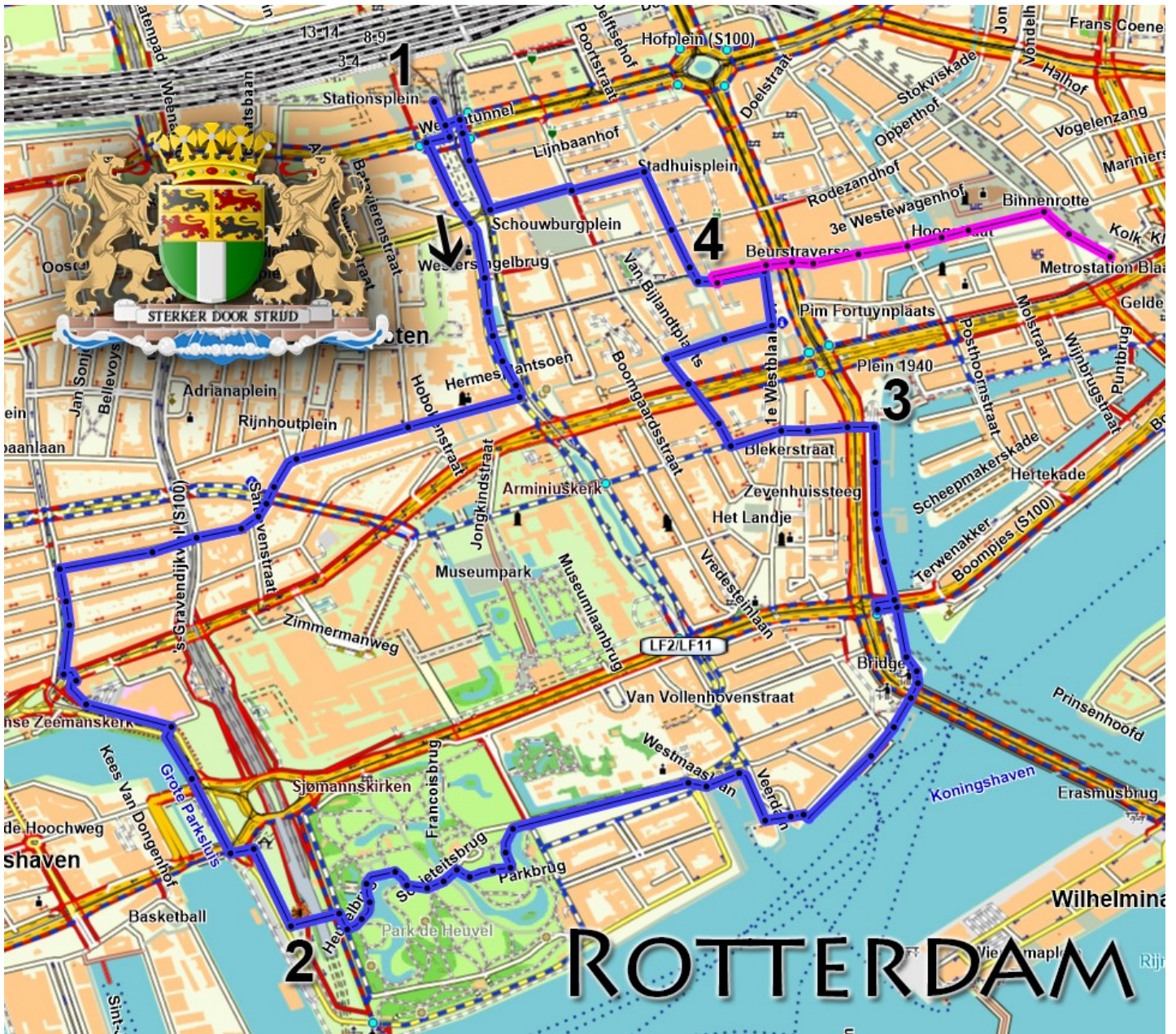
Iets langere route naar Blaak:

Rechts zie je de koopgoot, duik daar in en loop deze helemaal uit, onderweg kom je over een overdekt winkelpleintje. De goot uitkomend op het Beursplein RD (Hoogstraat) en blijf RD gaan, onderweg kruis je een pleintje met plantenbakken (Vlasmarkt). Na huisnr 150 zie je rechts de enorme Markthal, daaroverheen zijn woningen gebouwd. In de lengterichting kun je er aan beide kanten in en uit. Loop toch nog even RD want op het grote plein zie je rechts station Rotterdam Blaak, daar zie je ook de Blaaktoren met daarachter de kubuswoningen. Langs de linkerkant van die toren kom je daar over een trap in en kunt in dat complex vrij rondwandelen (het zijn openbare straatjes).

Kaart op volgende bladzijde!



Shoptocht Rotterdam Kaart



Leuke winkelstraten:

Nieuwe Binnenweg - Schilderstraat - Lijnbaan
Beurstraverse - Beursplein - Hoogstraat - Markthal

Leuke horeca:

Willemskade (terrasjes aan de Maas) - onder Erasmusbrug
Leuvehaven - Spaanse Kade - in de Markthal

Bezienswaardigheden:

Station Rotterdam Centraal - Pauluskerk
Euromast - Erasmusbrug - Markthal - Kubuswoningen

Colofon

Routebeschrijving: © Bart van der Schagt

Research: Femke Pluijm

Kaart: OpenStreetMap-bijdragers

Partner: NS, Supporter van bewegen

Opmerkingen: info@wandeleninbeeld.nl

Uitgave oktober 2015 / versie 3 d.d. 04-05-2021



WandelZoekpagina



Groene
Wissels

